MONTES

Cima del monte Auza-Gaztelu, al fondo el monte Larrunarri.

Zona de Alotza, montes Malkorri, Gaineta, Beleko, Kilixketa.

Por Ganbo Txiki hacia el Larrunarri

De Ganbo Txiki hacia el San Donato

Monte Uakorri, collado de Oa y monte Beoin, en Malloak

Monte Larraone izda., Artubi al fondo y Uzkuiti dcha.

Desde Intzesao a la izda., abajo el monte Pikuta y al fondo el circo de Arastorz

Aitzkorri

Amanecer en Balerdi (Malloak)

Las Peñas de Urrea



Monte Auza-Gaztelu, al fondo la sierra de Aitzkorri



Montes Artubi y Zabalegi



Montes Pardarri y Ganbo

Montes Uzkuiti izda. y Aoki dcha.

En el collado de Egurral camino del Txindoki (Larrunarri)

De Amézketa hacia Arritzaga antes de llegar al río



Cima del monte Arriolatz, al fondo el Zubizelaigain y el Tuturre, últimos montes de Malloak

De Igaratza hacia Alotza cerca del collado de Irazusta, al fondo el Uarrain

Subiendo al Balerdi (Mallo-Zar) desde Azkárate

Subiendo del puerto de Lizarrusti hacia Igaratza

MONTES, COLLADOS, PRADERAS

Si de algo puede presumir esta sierra es de tener unos 150 montes, de los cuales 91 pasan de los 1.000 mts. de altura.

La mayoría de ellos cuenta con un buzón o más en su cima, aunque también existen bastantes que carecen de la más mínima señal.

Aunque existen una serie de cimas que son visitadas muy asiduamente por los montañeros debido a la maravillosa panorámica que se divisa desde las mismas, normalmente en todos los montes de la sierra se divisa algún pastor o montañero, que está disfrutando del lugar.

Parajes como el de Larrondo al N. de la sierra, Enirio y los montes Sastarri y Agauz en su parte Occidental pueden dejarnos asombrados, debido al magnífico paisaje que desde ellos se puede divisar.

Otro lugar a visitar puede ser el valle de Ata y alrededores del pueblo de Baraibar, ya que, aunque sus montes no son muy altos, están llenos de arbolado y espinos y resultan un poco duros y salvajes; además son lugares que cuentan con gran cantidad de vestigios prehistóricos, lo cual les convierte en parajes apreciados por todos los amantes de la prehistoria y etnografía vasca.

Existen en Aralar muchos lugares que ofrecen al visitante vistas sensacionales, entre ellos vamos a mencionar tres de los que más nos han impresionado: 1.— en la zona Norte, en el collado de Etitzei cerca del monte Larraone, desde este collado se divisa una maravillosa panorámica con el monte Larrunarri al W. y el monte Artubi al E. 2.— en la zona Norte, unos cuantos metros más abajo de la txabola de Angone que está situada al W. del monte Zabalegi; es un precioso lugar desde donde se pueden contemplar unas enormes paredes en forma de embudo, que bajan hacia el camino de las minas de Arritzaga en el punto denominado Akelo, y enfrente se halla la cascada Bizutsako saltoa rematando la magnífica vista. 3.— en la zona Centro, el monte Tuturre y los cercanos a él ofrecen una vista estupenda sobre Malloak.

Diseminados por toda la sierra, existen gran cantidad de collados, pasos y puertas naturales, situados en puntos muy estratégicos, de paso de una zona a otra y de punto de partida para alcanzar una cima.

Muy pocos de estos pasos han sido hechos por el hombre, ya que los antiguos habitantes de la sierra utilizaron los puntos más inimaginables para desplazarse de un lugar a otro, tanto si iban con el ganado como sin él, buscando pasos naturales existentes en las montañas, tal y como se puede ver en las antiguas sendas que existen en la sierra. Estos hombres dieron nombre a todos los pasos y collados de la sierra; algunos de esos nombres desgraciadamente se han perdido, debido a que en la zona donde se encuentran no hay pastores actualmente, ya que el pastor conoce los nombres toponímicos de los lugares que circundan su txabola y poco más.

Si por algo se llama esta sierra "Aralar" es precisamente por la gran cantidad de praderas existentes en sus partes altas. Estas praderas son la principal fuente económica de los pastores, ya que debido a la calidad y cantidad de buen pasto existente en la sierra, pueden pastar en ella gran número de cabezas de ganado. El resultado es el magnífico queso que nos ofrecen los pastores de Aralar.

A continuación, por zonas y orden alfabético, describimos los montes, collados y praderas que existen en la sierra. Así mismo describimos una serie de travesías, con el fin de mostrar a todo amante de la montaña la diversidad de itinerarios existentes para un mejor conocimiento de la sierra.

MONTES DE LA SIERRA DE ARALAR QUE SUPERAN LOS 1.000 MTS.

ALTURA	MONTE	ZONA
1.431 m.	Intzeko Torrea	Centro
1.412 m.	Ganbo (Aundi)	Centro
1.411 m.	Aldaon	Centro
1.405 m.	Beldarri	Centro
1.396 m.	Pardarri	Centro
1.378 m.	Ganbo Txiki	Centro
1.350 m.	Beoin	Norte
1.346 m.	Larrunarri	Norte
1.346 m.	Uarrain	Centro
1.343 m.	Artxueta	Suroriental
1.334 m.	Malkorri Lazkaoetxe	Centro
1.332 m.	Arbelo	Centro
1.332 m.	Uzkuiti	Norte
1.328 m.	Urkute	Centro
1.324 m.	Koagañe	Centro
1.323 m.	Gaineta	Centro
1.320 m.	Arrubi	Norte
1.320 m.	Urgoiti	Norte
1.317 m.	Aoki	Norte
1.317 m.	Salingain	Norte
1.310 m.	Desamendi	Centro
1.309 m.	Etzaal	Centro
1.307 m.	Gurutzeaga	Centro
1.307 m.	Mendi-aundi	Centro
1.306 m.	Labeongo Punte	Centro
1.306 m.	Uakorri	Norte
1.299 m.	Putxerri (Putterri)	Centro
1.299 m.	Txameni (Txemiñe)	Centro
1.289 m.	Pallardi	Centro
1.288 m.	Errenaga	Centro
1.286 m.	Aitzear	Centro
1.284 m.	Argaineta	Centro
1.283 m.	Eulatz	Centro
1.283 m.	Ontzanburu	Centro
1.282 m.	Tuturre	Centro
1.280 m.	Desamalkor	Centro
1.279 m.	Txorrotxeta	Centro
1.277 m.	Beloki	Centro
1.277 m.	Errenaga Txiki	Centro
1.275 m.	Atallorbe	Centro
1.273 m.	Lerritz	Centro
1.263 m.	Atxurtxulo	Centro
1.262 m.	Artubi	Norte
1.261 m.	Aparein	Centro

ALTURA	MONTE	ZONA
1.261 m.	Beleko	Occidental
1.256 m.	Mandarrate	Centro
1.253 m.	Kargaleku	Centro
1.250 m.	Uazkuru	Centro
1.248 m.	Auntzizegi	Norte
1.245 m.	Irupagoeta	Centro
1.240 m.	Beaskin	Centro
1.229 m.	Desamendi Txiki	Centro
1.228 m.	Alborta	Oriental
1.221 m.	Uarrain	Oriental
1.220 m.	Maizolatz	Centro
1.220 m.	Mezeriaingo Larrea	Centro
1.219 m.	Zeontza	Centro
1.215 m.	Elizkaitz-arri	Norte
1.209 m.	Malkorko-gañe	Centro
1.208 m.	Zubizelaigain	Occidental
1.201 m.	Kilixketa	Occidental
1.198 m.	Larraone	Norte
1.198 m.	Trotarie	Oriental
1.195 m.	Balerdi	Norte
1.195 m.	Posteako aitz	Suroriental
1.190 m.	Oiarbide	Centro
1.176 m.	Arriolatz	Oriental
1.162 m.	Iutxin	Sur
1.161 m.	Ubidegain	Suroriental
1.136 m.	Debata	Sur
1.124 m.	Akier	Suroriental
1.124 m.	Eguardimuño	Suroriental
1.114 m.	Zabalegi	Norte
1.099 m.	Mozko	Sur
1.098 m.	Aubigañe	Sur
1.084 m.	Gaztelu	Oriental
1.084 m.	Lugorri	Sur
1.080 m.	Akaitz	Centro
1.078 m.	Saldias	Sur
1.077 m.	Otansur	Suroriental
1.063 m.	Elorrigañe	Suroriental
1.062 m.	Txurtxur	Oriental
1.052 m.	Irumuga	Suroriental
1.044 m.	Solloaundi	Suroriental
1.039 m.	Zubarrieta	Suroriental
1.034 m.	Sollotxiki	Suroriental
1.019 m.	Alleko	Centro
1.019 m.	Olasoro	Centro
1.015 m.	Maldako punte	Centro
1.009 m.	Kaxamongo	Oriental
1.009 m.	Lizarrandigain	Suroriental

ZONA NOROCCIDENTAL

ARDIBURUKO-GAÑE: (467 m.). Situado entre los collados de Amondarain y Lasarte, al E. del barrio Elbarrena de Ataun.

ARTXABAL: (506 m.). Monte del pueblo de Zaldibia situado al N. del depósito y al NW. del monte Auza-Gaztelu.

AUZA-GAZTELU: (904 m.). Situado al W. del monte Larrunarri. Cuenta con una apreciada fuente cerca del collado de su lado SE.

IRAMENDI: Situado encima del pueblo de Lazkao, hacia Zaldibia, al N. del barrio Elbarrena de Ataun.

ZONA NORTE

AISKARATE: Situado al E. de Oako ataka, en la ladera de Malloak.

ALTSAIN: Situado al W. del pueblo de Azkárate, camino de Malloak.

ANDUITZKO AITZORROTZA: (647 m.). Situado al N. de la borda de Anduitz, en el camino que va del pueblo de Amézketa a las minas de Arritzaga. Es conocida por el nombre de Peña Saltarri.

AOKI: (1.317 m.). Loma herbosa situada al S.-SW. del monte Uzkuiti, dominando muy bien el barranco de Muitze.

ARRUBI: (1.320 m.). Situado entre los montes Auntzizegi al NW y Ganbo Txiki al SE. Divide la pradera de Alotza al W. y la de Arrubi al E.

ARTUBI (ARDIGAIN): (1.262 m.). Situado entre los montes Balerdi al E. y Zabalegi al W., al N. del monte Uakorri, en Malloak.

AUNTZIZEGI: (1.248 m.). Situado entre los montes Larrunarri y Arrubi, al S. del collado Zaldiarrate. Cerca se encuentra la majada de Bilingaratz.

BALERDI (MALLO-ZAR): (1.195 m.). Situado al W. del pueblo de Azkárate y al E. del monte Artubi. Es el monte más bajo de Malloak pero el más difícil y bonito. Tiene varias vías de escalada y en sus paredes anidan buitres. Los vecinos del pueblo de Bedaio a la cima del Balerdi le denominan Kaja.

BEOIN: (1.350 m.). — Situado entre Oako ataka y el monte Aldaon, en Malloak al E. del monte Urgoiti.

ELIZKAITZ-ARRI: (1.215 m.). — Situado al N. del collado de Oa en Malloak, encima y al E. de la majada de Latosa, entre los montes Beoin al S. y Uakorri al N.

LARRAONE: (1.198 m.). — Situado en Amézketa entre el barranco de Muitze y el collado de Etitzegi, al E. del monte Larrunarri y al W. de Bizutsako saltoa.

LARRUNARRI: (1.346 m.). — Monte conocido por el nombre de Txindoki. Es el más bonito y espectacular de toda la sierra. Está situado encima de Larraitz, al N. del collado de Eular y la majada de Egurral y al W. de la majada Txindoki. Tiene varias vías de escalada y es el más visitado de Gipuzkoa.

SALINGAIN: (1.317 m.). — Situado al W. de la txabola Zotaleta, entre los montes Maizolatz y Aoki.

UAKORRI: (1.306 m.). - Situado entre los montes Artubi y Beoin, en Malloak, teniendo al N. el collado de Astunalde y al S. el collado de Oa.

UNTZEAGA: Situado al W. del pueblo de Uztegi, en la ladera de Malloak.

URGOITI: (1.320 m.). Situado al W. del monte Beoin cerca de Malloak, en la Unión de Aralar. Al no estar en el cresterio de Malloak es un monte poco visitado.

URREAKO-AITZ: (784 m.).— Peñas situadas al NW. del pueblo de Azkárate, al S. del collado de Zárate y al N. del collado de Urdille. El dolmen de Trikutseta se halla situado al S. del collado de Urdille.

UZKUITI: (1.332 m.).— Situado al N. de los montes Aoki y Salingain, encima de las txabolas de Ariñate, Elordi y Etitze.

ZABALEGI: (1.114).— Situado debajo, y hacia el W. del monte Artubi, y encima y hacia el E. del paso Akelo, al S. del paraje de Larrondo.

ZONA OCCIDENTAL

AGAUZ: (974 m.).— Situado entre los montes Sastarri y Leizadi.

AITZETA: (932 m.).— Situado al W. y en el cresterio del monte Leizadi, al N. del barrio de Aia de Ataun.

AITZKOATE-ARRIAK: (637 m.). - Situado a la derecha del pueblo de Ataun San Martín, al N. de Jentilbaratza y al W. de las peñas de Intzartzu.

AIZNABARDI: (771 m.).— Situado en la zona de Ubei, al W. del monte Maomendi y al N. del monte Amilzu.

AITZPITARTE: (808 m.).- - Situado al E. del monte Muñozabal en la zona de Uidui. Tiene un dolmen en su cima.

AKAITZ TXIKI: (946 m.).— Situado entre el pico Sastarri y el monte Akaitz, al S. de la majada de Enirio.

AMEZTI: (596 m.).— Situado entre Lasarteko lepoa y el pico Arastortz, al SW. se hallan las peñas de Intzartzu (Intzartzuko aitzak).

ARASTORTZ: (832 m.).— Situado encima del paraje Intzartzu y al N. de la regata Aralar. Al S. se halla el collado de Aralegi.

ARTZATE-AITZ: (656 m.).— Monte de Ataun situado al S. del monte Itaundieta y al W. de las casas Beama y Eskisabel.

BEAMABURU: (761 m.).— Situado entre el balneario de los Remedios y la regata Aralar, al NW. del monte Erremediaburu.

BELEKO: (1.261 m.).— Situado al W. de la pradera de Alotza, entre los montes Kilixketa y Malkorri.

ERREMEDIABURU: (749 m.).— Situado entre los montes Beamaburu y Agauz. Al SW. se encuentran enclavadas las ruinas del balneario de los Remedios, que en su tiempo fue muy famoso por sus curativas aguas.

INTZARTZUKO AITZAK: (813 m.).— Peñas situadas a la derecha de Ataun San Martín, entre los montes Aitzkoate-arriak y Arastortz. Al NE. se encuentra el monte Amezti.

ITAUNDIETA: (627 m.). Peñascal situado a la derecha del barrio Arrondo de Ataun, al N. del monte Artzate aitz.

KILIXKETA: (1.201 m.). Situado al W. de la pradera de Alotza y al NW. del monte Beleko. Al E. se halla el menhir de Saltarri.

LEIZADI: (952 m.). Situado al SW. del monte Agauz. Al N. del barrio de Aia de Ataun. Tiene un cresterio muy aéreo.

MALKORBURU: (861 m.). Situado entre los montes Maomendi y Alleko, en el paraje de Ubei.

MAOMENDI: (808 m.).— Situado al S. del monte Sastarri y entre los montes Leizadi y Alleko, al W. del monte Malkorburu y al S. de Ubei.

MARTXABALETA: (835 m.).— Situado cerca de la txabola de Mendíbil, al S. del monte Pikuta. En su cima se encuentra el dolmen Argarbi.

MUÑOA: (846 m.). Montecito situado encima de la txabola Mendíbil, muy cerca del dolmen de Jentillarri.

MUÑOAUNDI: (895 m.). Loma situada al S. del paraje de Uidui, camino a la txabola de Enirio.

MUÑOZABAL: (887 m.).— Situado justo encima de la txabola de Uidui, hacia el W., y al E. del monte Aitzpitarte. Tiene un dolmen en su cima.

PIKUTA: (840 m.). Situado al N. de la txabola Mendíbil y el monte Martxabaleta.

SASTARRI: (996 m.). Situado entre el monte Agauz y el collado de Baiarrate. Es uno de los montes de más largo cresterio.

ZONA CENTRO

AITZEAR: (1.286 m.).— Situado al S. del monte Pallardi, entre los collados de Illobi al W. y Atallun al E., cerca de Malloak.

AKAITZ: (1.080 m.). — Se halla situado al S. de la regata Maizegi, al N. del monte Putterri y al SE. del paraje de Enirio.

ALDAON: (1.411 m.).— Situado entre los montes Beoin e Intzeko-torrea, en Malloak.

ALLEKO: (1.019 m.).— Situado encima del puerto de Lizarrusti, al Norte.

APAREIN: (1.261 m.).— Se halla situado al S. de Ormazarreta, al NE. del monte Putterri y al W. de Mandarrate.

ARANBELTZ: Situado al N. del collado Illaun y al E. del monte Asteasu, en las laderas de Malloak, al SW. del pueblo de Intze.

ARBELO: (1.332 m.).— Situado al N. de Igaratza-Perileku, al E. de Igaratzako arratea y al S. del monte Koagañe.

ARGAINETA: (1.284 m.).— Situado al E. del collado de Atallorbe y al W. de Illaun. Al S. de esta cima existen varias bordas redondas (arkuek).

ASTEASU: Situado al N. de Gurutzeaga, en las laderas de Malloak, encima del pueblo de Gaintze.

ATALLORBE: (1.275 m.).— Situado al SE. del monte Mendi-aundi, encima de Illobi y cerca de Malloak.

ATXURTXULO: (1.263 m.).— Situado al N. del monte Atallorbe, al W. de Illaun y cerca de Malloak.

BEASKIN: (1.240 m.).— Situado entre las praderas de Igaratza y los refugios de Errenaga, al W. de Pagotako ataka; en su parte W. existen una majada, una fuente y un dolmen que reciben su mismo nombre.

BELDARRI: (1.405 m.).— Situado entre el monte Intzeko-torrea y el collado de Arruta, en Malloak.

BELOKI: (1.277 m.).— Situado entre el monte Txameni y la pradera de Etzanza, al SE. de Unaga.

DESAMALKOR: (1.280 m.).— Situado al N. del collado de Mandarrate, cerca de la pista que sube hasta Igaratza.

DESAMENDI: (1.310 m.).— Situado al SE. de Errenaga, justo al S. del collado de Trikuarri. Existe un refugio al S. de esta montaña.

DESAMENDI TXIKI: (1.229 m.).— Situado al E. del monte Desamendi y al W. del monte Txameni. Es una ancha loma.

ERRENAGA: (1.288 m.).— Situado al W. del monte Desamendi. Al E. existen varios refugios y una pista pasa a escasos metros de la cima.

ERRENAGA TXIKI: (1.277 m.). — Situado al S. del monte Errenaga.

ETZAAL: (1.309 m.). — Situado entre los montes Labeo y Arbelo, al N. de Igaratzako arratea.

EULATZ: (1.283 m.).— Situado al S. del monte Txameni y del collado Ipuzmeaka. A la derecha del paraje Intzazelai (Pagomari).

GAINETA: (1.323 m.).— Situado entre el monte Beleko y el collado Urrusti cerca del monte Malkorri, a la izquierda del monte Uarrain y al SW. de la pradera de Alotza.

GANBO: (1.412 m.).— Situado al E. del paraje de Alotza, entre los montes Ganbo Txiki y Pardarri. Es el segundo monte más alto y visitado de toda la sierra.

GANBO TXIKI: (1.378 m.).— Situado al E. del paraje de Alotza, entre los montes Arrubi y Ganbo.

GURUTZEAGA: (1.307 m.).— Situado entre los collados de Atallorbe, a la derecha, y el Arruta, a la izquierda. En Malloak.

INTZEKO-TORREA: (1.431 m.).— Es el monte más alto de toda la sierra y está situado entre el paraje de Elkomuts y el monte Beldarri. Este monte es más conocido por el nombre de Irumugarrieta debido a que a unos 100 mts. hacia el E. de su cima se encuentra la muga entre Intze-Enirio-Errealengo.

IRUPAGOETA: (1.245 m.).— Loma situada al W. de Ormaza-rreta y al N. del monte Putterri. Es muga entre las provincias de Gipuzkoa y Nafarroa.

KARGALEKU: (1.253 m.).— Situado al N. de Ormazarreta y al E. del monte Uazkuru. Es muga entre las provincias de Gipuzkoa y Nafarroa.

KOAGAÑE: (1.324 m.).— Situado entre los montes Urkute-Aldaon y Arbelo, cerca de Malloak.

LABEONGO PUNTE (LABEO): (1.306 m.). - Situado al SE. de la fuente Pardeluts y al W. del monte Koagañe, encima de Amabirjiñ-arri.

LERRITZ: (1.273 m.). Situado al E. del monte Txameni en la misma loma, a 35 mts. más abajo hacia el E. se halla el dolmen del mismo nombre.

MAIZOLATZ: (1.220 m.). - Situado entre los montes Zotaleta y Ganbo y las txabolas de Pardeluts.

MALDAKO PUNTE: (1.015 m.). - Situado encima de la majada Doniturrieta azpikoa, hacia Enirio.

MALKORKO-GAÑE: (1.209 m.). - Loma ancha situada al S. del collado de Illobi y al E. de Unako putzua.

MALKORRI LAZKAOETXE: (1.334 m.). - Situado entre los montes Gaineta y Uarrain, al S. de la pradera de Alotza.

MANDARRATE: (1.256 m.). — Situado al E. del monte Aparein, muy cerca de la pista que llega al refugio de Errenaga.

MENDI-AUNDI: (1.307 m.). - Situado entre los montes Gurutzeaga y Atallorbe, cerca de Malloak.

MEZERIAINGO LARREA: (1.220 m.). Situado entre el monte Putxerri y el paraje de Intzazelai, al S. del monte Aparein.

OIARBIDE: (1.190 m.). Situado a la derecha de la txabola Mugardi, al S. del monte Beloki.

OLASORO: (1.019 m.). Situado encima y al N. de la majada de Doniturrieta azpikoa, hacia el monte Uarrain.

ONTZANBURU: (1.283 m.). Monte ancho situado entre el monte Pardarri e Igaratzako arratea, al NW. de la pradera de Igaratza.

PALLARDI: (1.289 m.). - Situado al E. del collado de Illaun y al W. del monte Tuturre en Malloak. Al S. se encuentra el monte Aitzear.

PARDARRI: (1.396 m.). - Situado entre los montes Ganbo y Ontzanburu. Desde su cima se domina muy bien el camino que sube por la barranca de Arritzaga.

PUTXERRI (PUTTERRI): (1.299 m.).— Situado al SW. del paraje de Ormazarreta. Subiendo del puerto de Lizarrusti es el monte más alto a mano derecha.

TUTURRE: (1.282 m.).— Situado entre los montes Aitzear y Alborta. Es el más visitado y bonito de la parte oriental de Malloak. Los últimos metros de subida hacia su cima son un poco peligrosos, pero compensa el hermoso panorama que se ve desde la misma.

TXAMENI (TXEMIÑE): (1.299 m.). — Es un monte pedregoso situado entre los montes Desamendi txiki y Beloki, al S. de Unagako putsua.

TXORROTXETA: (1.279 m.). — Situado al E. del monte Txemiñe y al W. del monte Lerritz.

UARRAIN: (1.346 m.). — Situado al S. del paraje Alotza, entre los montes Ganbo y Malkorri, al W. del collado Irazusta.

UAZKURU: (1.250 m.). — Situado al N. del monte Irupagoeta y al W. del monte Kargaleku, cerca de Ormazarreta.

URKUTE: (1.328 m.). — Situado entre el monte Aldaon y Antziriko ordeka, cerca de Malloak.

ZEONTZA: (1.219 m.). — Situado al W. de Unagako putsua, muy cerca de Iturribeltz y al N. del monte Desamendi txiki. Existe un doimen en su cima.

ZONA ORIENTAL

AISKARATE: (948 m.).— Situado al N. del monte Zubizelaigain, en la muga de Betelu-Errazkin, a media ladera.

AITZKORRI: (918 m.).— Situado al E. del collado de Amuxate, cerca de la carretera que de Baraibar sube hacia el Santuario de San Miguel, a la derecha.

ALBORTA: (1.228 m.). Situado entre los montes Tuturre y Zubizelaigain.

ALDABE: (769 m.).— Situado al W. del pueblo de Baraibar, cerca del monte y dolmen de Espartazabal.

ARRIOLATZ: (1.176 m.).— Situado entre los montes Alborta al W. y Gaztelu y Txurtxur al E. Cerca de la muga Errealengo-Baraibar-Errazkin, en Malloak.

ERBITZI: (830 m.).— Situado entre los montes Aitzkorri al SW. y Aldabe al NE.

ESPARTAZABAL (ESPALTZA): (787 m.). — Situado al W. del pueblo de Baraibar encima del paraje Urañegi que pertenece a Baraibar-Errazkin, al N. del dolmen de Lapastegi.

GAZTELU: (1.084 m.).— Situado entre los montes Arriolatz al W. y el Txurtxur al E.; a la derecha de Belutako langa, muy cerca de las txabolas de Olakotxikia y Biozna.

IZARRITE: (917 m.).— Situado entre los montes Kaxamongo, Erbitzi y Espartazabal; al S. de la borda de su nombre.

KAXAMONGO: (1.009 m.).— Situado al E. del monte Txurtxur, al N. del collado de Amuxate y al W. del monte Izarrite.

MALKORKO: (795 m.).— Situado al S. del monte Aldabe y al E. del monte Erbitzi, en el paraje Erde.

MUZKUR: (751 m.).— Situado al S. del pueblo de Baraibar.

OIANABAL: (879 m.).— Situado al W. del pueblo de Astiz, el más alto.

TROTARIE: (1.198 m.).— Situado al E. de la puerta natural de Atallun, justo al S. del monte Alborta.

TXURTXUR: (1.062 m.).— Situado entre los montes Gaztelu al W. y el Kaxamongo al E. El camino que desde Baraibar se dirige hacia Etzanza pasa cerca de su cima.

UARRAIN: (1.221 m.).— Es la parte más alta al S. del monte Zubizelaigain, en Malloak.

ZUBIZELAIGAIN: (1.208 m.). — Situado entre los montes Alborta y Arriolatz, en Malloak.

ZONA SUROCCIDENTAL

AGAMUNDA: (590 m.).— Loma situada al W. de la loma Mallaburu y al SW. del collado y caserío de Urkillaga.

AMILZU: (828 m.).— Monte ancho situado al W. del monte Maltxarreta, al SW. del monte Maomendi y al SE. del monte Aiznabardi.

ERROI: (520 m.).— Loma situada al SW. del barrio de Aia de Ataun y al SE. del monte Muñoa.

LIZARRUSTI: (748 m.). - Cresterío de varias cimas situado al N-NE. del alto de Lizarrusti, haciendo su cima más oriental muga de Gipuzkoa con Nafarroa. Las alturas más importantes de Este a Oeste son las siguientes: 747 - 742 - 747 - 744 - 748, por debajo de este cresterío hacia el W. existe un camino que sube de Lizarrusti al monte Alleko.

MALLABURU: (596 m.). - Situado al SW. del collado y caserío Urkillaga y al E. de la loma Agamunda.

MALTXARRETA: (801 m.). - Monte ancho situado al E. del monte Amilzu y al SE. del monte Maomendi.

MUÑUA: (563 m.).— Monte situado al SW. del barrio de Aia de Ataun y al NW. de la loma de Erroi.

ZONA SUR

ALGORRI: (982 m.). — Situado al S. del monte Aubigañe y al N. del monte Maxumartin, en Lakuntze.

AUBIGAÑE: (1.098 m.). — Situado al W. de guardetxe. Tiene un dolmen cerca de la cima llamado Soiltxiki.

DEBATA: (1.136 m.).— Situado a unos 100 mts. a la derecha de la carretera que de guardetxe sube al Santuario de San Miguel, cuando se divisa el valle de Arakil desde la carretera. Tiene un dolmen.

EULPAR: (989 m.). - Situado al E. del monte Algorri, en terrenos del pueblo Arbazu cerca de la muga con Lakuntze.

GURUTZE-ZAR: (824 m.). — Situado al SE. del monte Eulpar y cerca de la regata Urritz, al S. del paraje de Aubia en terrenos de Arbazu.

IUTXIN: (1.162 m.).— Altozano situado al W. de la muga de Erregenea-Arbitzu-Lakuntze, al S. de Kolosabarnea.

LABA: (884 m.).— Situado en el término municipal de Lakuntze, monte basto al S. del monte Saldias.

LUGORRI: (1.084 m.).— Loma situada al W. de guardetxe, a la derecha de la pista nada más subir la cuesta.

MAXUMARTIN: (915 m.).— Situado al S. del monte Algorri, es muga entre Lakuntze y Arbazu.

MOZKO: (1.099 m.).— Situado al E. de guardetxe, entre Albi y el monte Debata, cerca existe el dolmen de Mozkordi.

SALDIAS: (1.078 m.).— Situado entre los montes de Debata, al N. y Laba al S.

ZONA SURORIENTAL

AITZONDO: Situado al N. y encima del pueblo de Uharte-Arakil. En su lado W. se halla la ermita de Santa Lucía y justo debajo al S. la Basílica de Zamarce.

AKIER: (1.124 m.).— Situado al N. de Atabarne, entre el monte Elorrigañe al W. y el monte Egoardimuño al E.

ARTXUETA: (1.343 m.).— Situado encima de San Miguel In Excelsis. Una carretera llega casi hasta la cima, donde existe un repetidor.

ARTZABAL: (869 m.).— Situado al N. de la peña Aitzondo, cerca de Uharte-Arakil; al E. del cresterio existe uno de los mejores dólmenes de la sierra.

EGOARDIMUÑO: (1.124 m.).— Es el monte más alto de entre los que están situados al N. del valle de Ata. Está situado entre los montes Akier e Irumuga.

ELKAITZ: (831 m.).— Peña situada al E. del monte Artzabal y al S. del dolmen Otsopasaje. Al E. del paraje conocido por el nombre de Amorleku.

ELORRI-GAÑE: (1.063 m.).— Situado al N. del valle de Ata, al W. del monte Akier.

IRUMUGA: (1.051 m.).— Situado al E. del valle de Ata. Es el primero a mano derecha según se sube del pueblo de Madotz hacia Ata.

LIZARRANDIGAIN: (1.009 m.).— Monte situado en el extremo occidental del valle de Ata,al W. de Atako arrate.

MADALEN-AITZ: Situado al N. de los pueblos Irañeta e Iabar, al S. del valle de Agiri. Peña ideal para los escaladores.

OTANSUR: (1.077 m.).— Situado entre los collados de Urdenas y Burnigurutze. Tiene un dolmen en su cima.

POSTEAKO AITZ: (1.195 m.).— Situado al N. del monte Artxueta. Es muga del Errealengo con Uharte-Arakil.

SOLLOAUNDI: (1.044 m.).— Situado al S. del valle de Ata y del menhir de Erroldan-arri, separa los valles de Ata y Agiri, al W. de Atako Arratea.

SOLLOTXIKI: (1.034 m.).— Situado al E. del monte Solloaundi y al W. de Ausendako Arrate.

UBIDEGAIN: ((1.161 m.).— Peña situada entre el monte Artxueta al W. y el paraje de Zubigoien al E. cerca de Ata.

ZUBARRIETA: (1.039 m.).— Situado entre los montes Mozko y Posteako Aitz, al NW. del monte Artxueta. Tiene un dolmen en su cima.

COLLADOS

ZONA NOROCCIDENTAL

ERREKONTAKO LEPOA.— Situado al S. del monte Auza-Gaztelu.

LASARTEKO LEPOA.— Collado situado entre los montes Ardiburuko-gañe y Amezti, al E. del barrio Elbarrena de Ataun.

OLAKOSAI (OLAKO ZELAIE).— Collado situado entre los montes Artxabal y Auza--Gaztelu.

ZONA NORTE

ANDREONA. Collado situado al E. de la borda de Anduitz, cerca del monte Zabalegi.

ARRATE-GORRI.— Portillo situado entre la txabola de Txindoki y la regata Muitze.

ARTOLA-ARRATE.— Paso situado en la muga de la Unión-Enirio, entre la txabola de Buruntzuziñe y el monte Zabalegi en la ladera W. del monte Artubi.

ASKANBARRENA.— Collado situado entre la vieja txabola de Albizuri y la regata Muitze.

ASTUNALDEKO LEPOA.— Collado situado en Malloak, entre los montes Artubi y Uakorri.

BASAIZKO ARRATEA.— Paso natural situado después del paso Akelo, a la entrada del paraje denominado Aitzelo donde se encuentran las bañeras, en el camino que desde Amézketa se dirige hacia Igaratza a través del barranco de Arritzaga.

BEOLATZKO LEPOA.— Situado encima de la txabola de Muitze, hacia el Sur.

EGURBIDEKO ATAKA.— Portillo situado en Malloak, entre los montes Beoin y Aldaon encima del valle de Araiz.

EGURRAL.— Collado situado entre los montes Larrunarri y Auntzizegi.

ERLAPOANGO ARRATEA.— Paso natural situado en el camino que sube desde Larraitz hacia Muitze, un poco más arriba de la txabola de Albizuri.

ETITZEIKO LEPOA.— Collado situado entre los montes Larraone y Uzkuiti.

GOEN-ARRATE.— Paso natural situado entre la txabola de Ariñate y el monte Uzkuiti. El camino que va desde la txabola de Zotaleta a la de Etitze pasa por este collado.

GOROSPILGO ARRATEA.— Paso natural situado entre el monte Uakorri y la txabola Buruntzuziñe.

MUITZEKO LANGA.— Paso situado entre los montes Larrunarri y Larraone. Los caminos que bajan de los collados de Egurral y Etitzei se unen en este lugar.

OAKO ATAKA.— Paso situado entre la piedra conocida con el nombre de Elizkaitz y el monte Beoin.

ONDARREKO LANGA.— Portillo natural situado encima de Bizutsako saltoa, existe una puerta y muy cerca hay varias regatas.

OTOLAKO LEPOA.— Collado situado entre el monte Larraone y el collado de Etitzei.

URDILLEKO LEPOA.— Collado situado en la muga de Gipuzkoa con Navarra, entre el monte Balerdi y Urreako aitzak, encima del pueblo de Azkárate. Al S. se halla el dolmen de Trikutseta, en terrenos de Navarra.

URTAMOTZKO ARRATEA.— Se encuentra situado en el paraje que se halla debajo del monte Uzkuiti; en el camino que va de la majada de Etitzei hacia el monte Ganbo, cerca del monte Aoki.

ZALDIARRATE.— Paso natural situado entre las txabolas de Beltzulegi y Egurral, al N. del monte Auntzizegi.

ZARATE.— Collado situado entre los pueblos de Bedaio y Azkárate, en la muga de Gipuzkoa con Navarra. Allí existen las ruinas de la casa de Miqueletes, al N. de Urreako Aitzak.

ZONA OCCIDENTAL

AGASTUTZAKO LEPOA.— Collado situado en las peñas de Intzartzu hacia el monte Arastortz, al N. de la regata Aralar.

AGAUZKO LEPOA.— Collado situado entre los montes Agauz y Sastarri. Es un collado muy grande.

AIZKOATE.— Collado situado entre Aizkoate arriak y las peñas de Intzartzu, al E. del pueblo de Ataun.

AKERRETA.— Collado situado al W. del monte y collado Alleko y al E. del monte Malkorburu. La regata Akaitz atraviesa este collado.

ALDAPAGOTA LEPOA.— Collado situado encima del collado Aralegi, hacia el monte Sastarri.

ALLEKUKO ARRATEA.— Paso natural situado al N. del puerto de Lizarrusti y al W. del monte Alleko.

ARALEGIKO LEPOA.— Collado situado entre los montes Arastortz y Agauz; hacia el E. existen varios caseríos.

BAIARRATE.— Paso natural situado entre los montes Sastarri y Akaitz-Txiki, al Sur.

BEAMAKO LEPOA.— Collado situado entre los montes Artzate-Aitz y Beamaburu.

BELATXINGEN LEPOA.— Collado situado entre el monte Akaitz-Txiki y la txabola de Enirio.

MATXIXANEKO LEPOA.— Collado situado entre el collado Aralegi y Napar iturri, al N. del monte Sastarri. Al W. de este collado existe un dolmen descubierto en el año 1981 por Luis Millán.

OTSO-ARRATE.— Paso natural situado al E. de la cima del monte Sastarri.

URKILLAGAKO LEPOA.— Collado situado al N. del pueblo de Aia de Ataun, al cual hoy en día llega una carretera. Hacia el W. existe un caserío llamado Mendiurkillo.

ZONA CENTRO

ABATEKO LEPOA.— Collado situado entre los montes Tuturre y Alborta, al N. de Urdanetako lepoa en Malloak. Existe un túmulo, descubierto en el año 1981 por Luis Millán, y una txabola en ruinas en el lugar.

ARAÑEKO LANGA.— Paso natural situado entre los montes Errenaga y Kargaleku, en la muga de Gipuzkoa con Navarra. Por él pasa el camino que se dirige a los refugios de Errenaga. Es una zona peligrosa en caso de temporal, por la fuerza que adquiere el viento y por el hielo que se forma.

ARGINSAO.— Collado situado del monte Intzeko-torrea hacia abajo, al Sur.

ARRATE-XAR.— Paso natural situado entre la pradera de Etzanza y la txabola Irulizarreta.

ARRATE-ZABAL.— Portillo ancho situado al E. del monte Akaitz.

ARRUBIKO LEPOA.— Collado situado al Sur del monte Arrubi.

ARRUTA.— Collado situado en Malloak, entre los montes Beldarri y Gurutzeaga.

ARTXABAL.— Collado situado entre la borda de Pagabe y el monte Uarrain.

ARTZOINGO ARRATE. Puerta natural situada en el comienzo de Malloak de Intze, entre el monte Artzoin y la peña Arambeltz.

ATAKA-XAR. Collado ancho situado entre el paso de Atallun y el monte Beloki. Existe un dolmen en su parte Norte. Un poco más al N. está situado el collado de Arrate-xar.

ATALLORBE.— Collado situado entre los montes Gurutzeaga y Argaineta, al N. del monte Mendi-aundi en Malloak.

ATALLUNGO ARRATEA.— Paso natural situado entre el collado de Urdaneta al N. y el collado Arrate-xar al S., al SW. del monte Alborta. La txabola de su mismo nombre se encuentra en el lugar.

AXURTEKO ARRATEA.— Paso natural situado en el monte Asteasu, en Malloak del pueblo de Intze.

BARATZAIL.— Collado situado al N. del collado Elkomuts, muy cerca del monte Aldaon en Malloak.

BEASKINGO ATAKA.— Portillo natural situado entre la txabola de Beaskin y la pradera de Igaratza Perileku. Existe un dolmen en el lugar.

BUSTIITAKO ATAKA.— Collado situado entre los montes Errenaga y Desamendi.

ERREJIMENTUKO ARRATEA.— Paso natural situado entre el monte Arbelo y Labeongo punte, al N. de Igaratza.

IGARATZAKO ARRATEA.— Puerta natural situada entre los montes Ontzanburu y Arbelo, al N. de las praderas de Igaratza. En ella se inicia el barranco de Arritzaga.

ILLAUN.— Collado situado entre los montes Atxurtxulo y Pallardi, cerca de Malloak.

ILLOBI.— Collado situado al S. de Illaun, entre los montes Atallorbe y Aitzear.

IPUZMEAKA.— Collado situado entre los montes Eulatz y Txameni, al E. de Intzazelai.

IRAZUSTAKO LEPOA (IRATZETAKO LEPOA).— Collado situado al SE. de la pradera Alotza, entre los montes Uarrain y Ganbo.

KALELANTEGIKO LEPOA.— Collado situado entre el puerto de Lizarrusti y Ormazarreta, teniendo el monte Putxerri al S. y el Irupagoeta al N.

KOLOSOBARNE.— Collado situado entre el monte Iutxin y la pradera Intzazelai.

LEKOAINGO LEPOA.— Collado situado entre los montes Txameni y Desamendi Txiki.

LIZASOKO LEPOA.— Collado situado entre los montes Pardarri y Ganbo.

MANDARRATE.— Paso natural situado al E. del monte de su nombre cerca de Ormazarreta, antes de llegar al monte Errenaga.

OTSO-ARRATE.— Paso natural situado entre los montes Kargaleku y Uazkuru.

PAGOTAKO ATAKA.— Collado que une las praderas de Igaratza con los refugios de Errenaga.

SALTAMUÑOKO ATAKA.— Collado situado en la muga de Gipuzkoa con Navarra, al S. de los refugios de Errenaga.

TRIKUARRI.— Collado situado al N. del monte Errenaga, en la muga de Gipuzkoa con Navarra. Separa las praderas de Igaratza y Errenaga.

URDANETA.— Collado situado casi en la muga con Intze, separa los montes Tuturre y Alborta. En el lugar existe un túmulo descubierto por miembros de la sociedad de ciencias Aranzadi de San Sebastián.

URDANGOENE (LIZARBAKAR).— Collado situado entre el monte Beloki y el paraje Lerritz, al N. de la txabola Mugardi. Es un collado ancho donde nacen varias fuentes.

URRUSTIKO LEPOA.— Collado situado al S. de la pradera de Alotza, entre los montes Gaineta y Beleko.

URRUTIKO LURRINA.— Collado situado entre los montes Desamendi y Desamendi Txiki. En este lugar las regatas forman bonitos meandros.

ZONA ORIENTAL

AMUXATEKO ARRATEA.— Paso natural situado en la muga entre el pueblos de Baraibar y el Errealengo. El camino que va de la carretera a la pradera de Etzanza pasa por aquí. Cerca existe una enorme cueva de su mismo nombre.

BELUTAKO LANGA.— Collado situado en la muga de los pueblos de Errazkin y Baraibar, al E. del monte Arriolatz y al W. del monte Gaztelu.

PAGOAKO ATAKA.— Collado situado en la muga entre los pueblos de Betelu y Errazkin, detrás del monte Arriolatz.

ZONA SUR

AZURTAKO LANGA.— Portillo situado entre guardetxe y el Santuario de San Miguel, al E. del monte Debata.

ERBILLERRI.— Collado situado al S. de guardetxe y al W. del monte Debata, muy cerca pasa la carretera que sube al santuario de San Miguel. Existe un dolmen en la zona.

KARDERA-ARRATE.— Puerta natural situada al W. de Azurtako langa, entre guardetxe y el santuario de San Miguel.

MOSKORDIKO LEPOA.— Collado situado al E. del monte Mozko. Muy cerca se halla un dolmen.

ZONA SURORIENTAL

ABELARRATE.— Puerta natural situada en Lizarrandigain, al N. del portillo de Pamplona y al S. del valle de Ata.

ARRATEBERRI.— Collado situado al E. de Urdenas y al W. del monte Otansur. Al NW. del valle de Ata.

ARRATE-ILLUNETA.— Puerta natural situada al E. del camino que va desde el valle de Ata hacia el collado de Burnigurutze. Existe un dolmen en el lugar. Este collado se encuentra entre los dólmenes de Seakoain II y Ziñegurutze.

ARTXUETAKO LEPOA.— Collado situado al N. de la cima de Artxueta. Allí se encuentra el depósito de agua.

ATAKO ARRATEA. Collado situado entre los montes Putregain y Solloaundi en el paraje Zubigoien, entrando al valle de Ata por el pueblo de Irañeta.

AUSENDAKO ARRATE (AUSINDEGI ARRATE). Puerta natural situada al E. del monte Sollotxiki y al S. de Atabarne, separando los valles de Ata y Agiri.

BURNIGURUTZE. Collado situado al N. del valle de Ata. Es paso obligado de Iribas (o Baraibar) hacia Irañeta y Uharte Arakil.

EGISABEKO ARRATEA. Puerta natural situada al E. del monte Otansur, al NW. del valle de Ata.

OLABERTAKO ARRATEA. Paso natural situado al E. del monte Saldias y al SE. del monte Debata. Existe un dolmen en la zona. Un poco más al S. y hacia abajo existen una fuente y una txabola.

PRADERAS

ZONA NORTE

ALOIXA-GAÑE. - Pradera situada al E. del monte Beoin encima del pueblo de Gaintze, en Malloak.

ALTZAIEKO ZELAIA.— Pequeña pradera situada al E. y debajo del monte Balerdi.

ANTZIRIKO ORDEKA. Hermosa pradera situada al E. de la fuente Pardeluts, entre los montes Urgoiti y Urkute.

ARTZABALGO ZELAIA.-- Praderilla situada debajo del monte Balerdi y collado Astunalde, en terrenos del pueblo de Uztegi. Existe una gran piedra en el lugar.

KITOLATZKO ORDEKA.— Praderilla situada entre la fuente Pardeluts y la txabola de Zotaleta, debajo del monte Maizolatz.

LARRAONEKO ORDEKA.— Pequeña llanura situada al E. del monte Larraone.

LARRONDO.— Zona de pastos muy accidentada situada al N. del monte Zabalegi, donde existen muchas bordas, casi todas derruidas.

LIZEOTZKO ORDEKA.— Praderilla situada encima del monte Uzkuiti.

OTASKAR.— Pequeña pradera situada en Larrondo al comienzo de Inpernu erreka, al N. del monte Zabalegi.

URRITZAGAKO ZELAIA.— Terreno acotado situado en Larrondo, cerca de Urreako Aitzak y al N. del monte Balerdi.

URZABALGO ZELAIA.— Pequeña pradera situada al N. del monte Larrunarri, en el camino que desde Larraitz sube hacia Muitze.

ZONA OCCIDENTAL

ALDAZBERRENEKO ZELAIA.— Pradera situada en la falda del monte Erremediaburu.

BELATXINGA ORDEKA.— Pradera situada entre el monte Akaitz Txiki y la majada de Enirio.

PIKOETAKO ZELAIA.— Pequeña pradera rodeada de lomas muy herbosas en la que se hallan situadas varias txabolas. Por allí pasa el camino que del pueblo de Zaldibia sube hacia Enirio. Se encuentra situada al E. de los montes Pikuta y Martxabaleta.

ZONA CENTRO

ALOTZAKO ZELAIA.— Pradera muy ancha, con una fuente muy famosa en el centro, que se halla situada entre los montes Malkorri, Gaineta, Uarrain, Ganbo Txiki, Arrubi, etc.

ASTEASUKO ZELAIA.— Pradera situada al N. y debajo del monte Gurutzeaga, en Malloak.

ELKOMUTS ZELAIA.— Pradera situada entre los montes Intzeko Torrea y Aldaon, en Malloak.

ERRENAGAKO ZELAIA.— Situada entre la pradera de Igaratza y la de Unaga.

GARRAZTITAKO ZELAIA.— Pradera situada muy cerca del lago Unako putsua, al W. En ella existe un dolmen. Al W. de la misma se halla la pradera Maantsako zelaia, donde existe otro dolmen.

IGARATZAKO ZELAIA.— Pradera muy famosa y visitada por el montañero. Se halla entre el monte Ontzanburu, la loma de Beaskin y el collado de Trikuarri. En su centro se halla situado un poste indicador; este lugar es conocido con el nombre de Igaratza Perileku, pues hasta hace unos años se celebraban ferias de ganado a las que acudían los pastores de Aralar.

INTZAZELAI.— Pequeña pradera situada al N. de la puerta natural de Kolosobarne, en la zona denominada Pagomari.

IRAIOKO ZELAIA.— Pequeña llanura situada al E. del monte Alleko cerca del monte Irupagoeta, al S. del monte Akaitz y al N. del monte Putxerri.

LARREMEAR.— Pradera del paraje de Malloak que se halla debajo de Elkomuts, hacia el pueblo de Gaintze.

MAANTSAKO ORDEKA.— Pradera situada entre el paraje de Obioneta y Garraztita. Pasa por ella el camino que va del collado de Trikuarri hacia Unako putsua. Existe un dolmen en el lugar.

OBIONETAKO ZELAIA.— Pradera situada entre el collado de Trikuarri y Maantsako ordeka, al N. de Iturribeltz. En la zona existen dos dólmenes.

ORDEKA AUNDI.— Pequeño raso que se halla al S. del monte Desamendi, cerca del refugio de Desao.

OTROMINGO SOROAUNDI.— Praderita situada entre la txabola Frantsesa y el refugio de Desao, al S. del monte Desamendi Txiki.

UNAGAKO ZELAIA.— Extensa pradera que se halla situada entre los montes Atallorbe, Malkorko-gañe, Txameni y Zeontza. Hay numerosas regatas y un gran pozo en el lugar.

ZEALARKO ORDEKA.— Preciosa llanura situada encima del monte Maizolatz, al NW. de la txabola de Pardeluts.

ZONA ORIENTAL

BIOZNAKO ZELAIAK. Praderas situadas al E. de Frantses-erreka, entre el monte Txurtxur y el collado Amuxate.

BORONTSORO. Prados situados entre el monte Aiskarate y el pueblo de Errazkin.

ETZANZAKO ZELAIA.— Pradera situada entre el monte Beloki y Frantses-erreka, al S. de los montes Alborta y Arriolatz.

ZUBIZELAIGAÑE.— Pequeña pradera situada cerca del monte Alborta, al N. del monte Uarrain en Malloak.

ZONA SUR

ALBIKO ZELAIA.-- Extensa pradera situada un km. antes de llegar a "guardetxe" subiendo del pueblo de Baraibar. La carretera que se dirige al Santuario de San Miguel atraviesa la pradera. Existe una fuente, un dolmen y una txabola del mismo nombre en su parte oriental. Es un lugar muy frecuentado en días festivos.

ARAÑA.— Lugar de pequeñas praderas situado a la derecha de la carretera que sube del pueblo de Lizarragabengoa hacia el puerto de Lizarrusti, a mitad de camino aproximadamente.

ZONA SURORIENTAL

ATAKO ZELAIA.— Pradera alargada y estrecha situada entre Zubigoien y el pueblo de Madotz. En ella se encuentra enclavado el mítico menhir denominado "Erroldan-arri".

ZUBIGOIEN.— Pradera situada entre los montes Lizarrandigain, Solloaundi y el collado de Burnigurutze, al W. del valle de Ata.

PRADERAS

Extensa pradera de Alotza.

Praderas de Enirio.

Pradera entre Beaskin y Errenaga

Pradera entre Igaratza y Trikuarri

Pradera entre Doniturrieta y Beaskin

Pradera entre Errenaga y Unaga

Pradera de Elkomuts, cerca de Intzeko Torrea y Aldaon



Praderas de Ormazarreta