

# PASEOS Y EXCURSIONES

## ARALARKO GUARDETxea (1.035 M) - PAGOMARI - IGARATZA (1.175 M)

Duración: 1 h 35 min. Desnivel: 140 m Dificultad: Recorrido muy fácil que no presenta problemas de orientación al transcurrir siempre por pista.

El recorrido que se inicia junto a Aralarko Guardetxea es uno de los más frecuentados de toda la sierra de Aralar debido a las enormes combinaciones y posibilidades que ofrece. La pista que se interna en el hayedo facilita al caminante la llegada a las praderas y refugios de Igaratza, auténtico corazón de la sierra de Aralar.

**ACCESO:** Desde Lekunberri, la carretera NA-7510 parte en dirección a la localidad de Baraibar. A lo largo de 13 kilómetros esta vía asfaltada se abre paso entre los bosques de hayas de Erregenea - Realengo hasta alcanzar la Casa Forestal de Aralar o Aralarko Guardetxea.

**ITINERARIO:** Una pista de firme empedrado que años atrás fue transitable para vehículos a motor, recibe multitud de paseantes en dirección a las amplias praderas de Igaratza. El itinerario transcurre sobre el trazado del antiguo camino, bajo las frondosas hayas de los bosques de Erregenea - Realengo.

Dejando atrás la sima de Beingo Leizea, de más de 80 metros de profundidad, y el estrecho paso de Kolosabarnea, se alcanza el horrendo aparcamiento de Pagomari en la planicie de Intzazelai (1.155 m – 30 min). Cuenta la leyenda que durante una fortísima tormenta de nieve, una joven pastora de nombre Mari, buscó refugio bajo las ramas de un haya mientras esperaba la llegada de un joven seminarista. Este nunca llegó y Mari murió

de frío y desamparo bajo aquel haya del cual hoy sólo quedan su base y las raíces. Con el tiempo este ejemplar adquirió el nombre de la pastora.

Tras un ligero repecho, se alcanza una bifurcación del camino, tomando la opción de la derecha. El paso de Mandarrate, abierto en la roca, marca la salida del hayedo en dirección a las campas de Igaratza. Continuando por la pista, se asciende a la cima de Errenaga justo encima de la zona de refugios y ante una espléndida panorámica de la zona alta de Aralar (1.288 m – 1 h 20 min). Entre las construcciones destacan el refugio libre de Errenaga, la ermita de Andra Mari y el refugio de Aralarko Adiskideak.

La pista desciende hacia los refugios, pero también continúa hasta las praderas de Igaratza, lugar emblemático desde la prehistoria hasta nuestros días. Ante un paisaje impresionante, los primeros moradores de la sierra



utilizaron este paraje como lugar de enterramiento para sus seres queridos, hayándose en los alrededores varios dólmenes y túmulos; posteriormente, los pastores de Aralar lo emplearon como espacio para celebrar su feria anual (de ahí el topónimo de Perileku); y en la actualidad, son los montañeros y excursionistas quienes más frecuentan esta zona ya que es un importante cruce de caminos cerca de las cumbres más elevadas de Aralar.

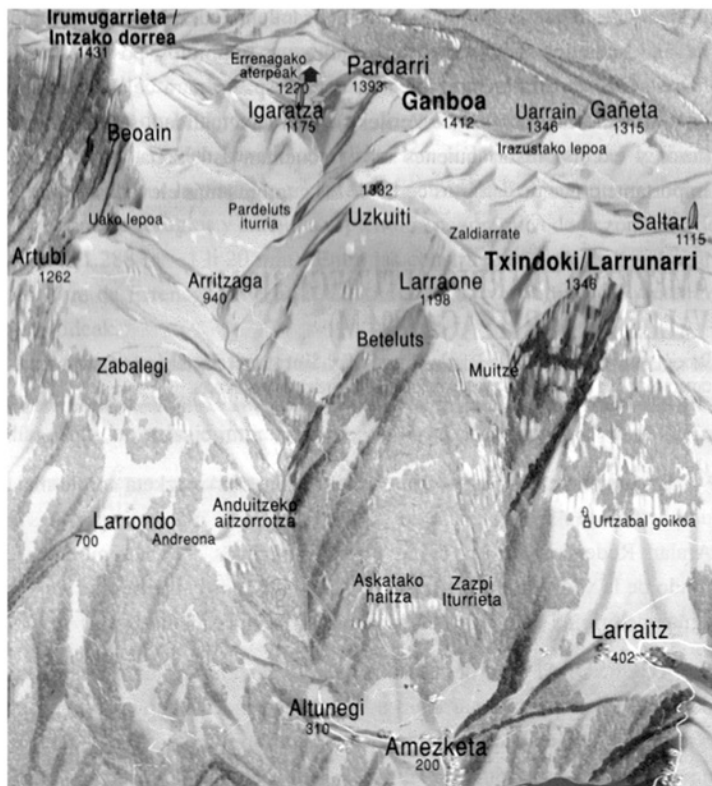
## AMEZKETA (BARRIO ALTUNEGI, 310 M) VALLE DE ARRITZAGA (894 M)

Duración: 1 h 35 min Desnivel: 584 m Dificultad: Excursión fácil. Sólo en caso de nieve habrá que extremar las precauciones a partir de la borda de Anduitz donde comienzan los desniveles más pronunciados.

Excursión sencilla que comunica el pueblo de Amezketa con la majada pastoril de Arritzaga, una de las tradicionales y más activas zonas de Aralar. Rodeados por las cimas más prominentes, caminaremos por el fondo de la vaguada de Arritzaga contemplando los caprichosos saltos de agua que origina uno de los escasos cursos fluviales de la sierra.

**ACCESO:** Al final del casco urbano de Amezketa, junto a la iglesia de San Bartolomé, una carretera asfaltada asciende al barrio Altunegi de Amezketa. Transcurrido un kilómetro por la carretera, nace, a la derecha, una pista de hormigón a la altura de una cerrada curva. El itinerario comienza junto al caserío Astamutilleta.

**ITINERARIO:** Renunciando a cualquiera de los ramales que parten de la vía principal, una pista de grava asciende en dirección al puente de Berazeaga, paso clave en el recorrido ya que permite superar la regata que baña este valle (450 m – 25 min). En el otro lado del puente de madera, una senda se abre paso bajo las copas de pinos, hayas y avellanos, paralela a la regata de Arritzaga.



Vencidos los primeros repechos, encontramos la borda de Anduitz, una solitaria borda a la sombra de unos afilados acantilados. Unos metros más adelante, el bosque detiene su avance abriendo el paisaje por donde discurre el arroyo de Arritzaga y los numerosos torrentes de montaña que desembocan en él. La cascada Bizutsako saltoa destaca entre ellos por su espectacularidad.

Superado un último espolón, quedarán a la vista las antiguas instalaciones mineras, motivo por el cual se conoce popularmente a esta ruta como el "camino de minas". Los restos de la explotación minera reciben al visitante envuelto en un ambiente marcado por el óxido y el abandono, más propios de un paisaje fabril que de un idílico rincón natural (894 m – 1 h 35 min).

Para quien desee quedarse con un mejor sabor de boca, se recomienda continuar unos minutos más la excursión y alcanzar la majada de Arritzaga, donde bordas, rediles y abrevaderos delatan la intensa actividad del poblado pastoril.

## LIZARRUSTI (615 M) – EMBALSE DE LAREO (730 M)

Duración: 1 h 15 min Desnivel: 115 m Dificultad: Itinerario muy fácil por sendero balizado.

Desde uno de los míticos pasos de montaña, una antigua vía férrea para la explotación forestal conducirá nuestros pasos hasta una de las pocas ampollas artificiales que alteran el orden natural de las zonas altas de Aralar. Sobre la primitiva vaguada de Lareo, alguien decidió levantar un muro de hormigón que contuviese

las aguas del arroyo Agauntza. Hoy, la zona se ha recuperado como una zona de esparcimiento y ocio.


**ACCESO:** El alto de Lizarrusti está situado en los límites entre Gipuzkoa y Nafarroa y hasta él se llega remontando las carreteras GI-120 desde Ataun o la NA-120 que llega de Arbizu.

**ITINERARIO:** La antigua casa de Miqueletes, hoy convertida en centro de interpretación del Parque Natural de Aralar, es el punto de partida. Un sendero arranca por terreno llano hacia el interior del hayedo. En

caso de duda, las balizas rojas y blancas del GR.20.1, que circunda la sierra de Aralar, tranquilizarán a los más desorientados.

El sendero continua llaneando bajo las copas de las hayas hasta alcanzar la base de las paredes de Lizarrustiko haitzak. A escasos metros, se abre la boca del túnel de Akerreta, excavado sobre la roca caliza. A la salida, encontramos el arroyo Maizegi que debemos vadear cruzando el puente. Sólo resta superar un repecho hasta alcanzar los bordes del embalse, construido en 1989 para regular el caudal del río Agauntza y abastecer de agua a la comarca del Goierri.

El itinerario se puede ampliar con un paseo alrededor del embalse. Continuando hacia la derecha, caminamos sobre la presa hasta alcanzar un puente de reciente construcción, en cuyas proximidades se halla el dolmen de Lareo. Una vez en la pista forestal, se completa la vuelta al embalse transitando frente a la casa del guarda.



## RASOS DE ALBIA (980 M) – UNAGAKO PUTZUA (1.170 M)

Duración: 1 h Desnivel: 190 m Dificultad: Excursión fácil aunque en caso de niebla la campiña entre el paso de Urdangoene y Unagako putzua puede generar serias dificultades de orientación.

Recorrido bajo las copas de los árboles del hayedo Erregenea – Realengo con el atractivo de visitar las bordas cupulares de Bustintza y la balsa de agua de Unagako putzua. En la segunda parte de la excursión, tras el collado de Urdangoene, accedemos a unos extensos prados frecuentados por manadas de caballos y rebaños de ovejas y vacas.

**ACCESO:** Los rasos de Albia son unas praderas que se abren en mitad del hayedo de Erregenea – Realengo, a la altura del PK 12 en la carretera NA-7510 que asciende desde Lekunberri hasta el santuario de San Miguel.

**ITINERARIO:** Antes de superar el dolmen de Albia, justo al borde de la carretera, un camino carretil se despegua del firme asfaltado hacia la derecha, en dirección al hayedo. Tras sucesivas revueltas, la pista deja atrás dos bordas para comenzar a alternar el firme empedrado con la fina hierba.

Al finalizar el cómodo trazado, un sendero comienza a ganar suavemente altura entre las rocas y los robustos ejemplares de haya. Superamos un primer claro en el bosque donde se localiza una estela funeraria; en el siguiente claro del bosque encontramos una solitaria borda (1.135 m – 35 min), clave para localizar las chozas cupulares de Bustintza.

A partir de aquí, el sendero se encajona en un estrecho valle, hasta salir del hayedo en las inmediaciones del collado de Urdangoene. A la vista, las campos de Unaga y la vertiente sur de las Malloas. Girando a la izquierda, las rodadas dejadas sobre la pradera nos conducirán hasta Unagako putzua, modesto pero destacado punto de referencia en la inmensidad del paisaje.





## IRIBAS (641 M) – AITZARRATETA ITURBURUA ( 620M)

Duración: 1 h 30 min. (ida y vuelta) Desnivel acumulado: 21 m de descenso y 21 de ascenso Dificultad: Paseo sencillo por las estribaciones orientales de la sierra. En época de fuertes precipitaciones el cauce del arroyo Ertzilla puede resultar peligroso debido a la fuerza de su corriente y a la facilidad para desbordarse.

El itinerario es corto y llano pero debido a su originalidad y a los diferentes accidentes orográficos resulta sumamente entretenido. Los sumideros de Aitzarrateta y de Urgoxo y la sima de Lezegalde muestran la peculiar formación geológica de Aralar que filtra el agua en superficie originando una red de drenaje subterránea.

**ACCESO:** Saliendo de Lekunberri en dirección al santuario de San Miguel de Aralar, un indicador señala el pueblo de Iribas que dista a 1,5 kilómetros.

**ITINERARIO:** Desde el centro del pueblo, sale una pista hacia el oeste en dirección a las omnipresentes antenas de Artxueta. Ante una espléndida panorámica de las Malloas, la pista remontará este curioso curso fluvial que en menos de dos kilómetros nace dos veces, adoptando dos nombres diferentes.

Continuando por la pista, giraremos a la derecha en el primer cruce de caminos; en la siguiente bifurcación, el giro se realiza a la izquierda para descender hacia el arroyo Ertzilla y comenzar a escuchar sus primeros susurros.

La pista avanza por el fondo del valle hasta alcanzar el sumidero de Aitzarrateta. El agua que se ha filtrado en otras zonas de la sierra, surge en este lugar desde las mismas entrañas de la tierra. Al pie de un vertiginoso acantilado el agua mana del interior de la sierra, golpeando con fuerza las rocas durante sus primeros instantes de vida.

Poco tiempo le durará la alegría ya que un kilómetro más adelante desaparecerá por el sumidero Urgoxo. En el itinerario de regreso a Iribas,

se puede visitar este asombroso lugar donde la tierra se traga el curso fluvial sumiéndolo en la más completa oscuridad. En días de fuertes precipitaciones el espectáculo es impresionante.

Un kilómetro más adelante, el mismo arroyo, ahora ya bajo el nombre Larraun, volverá a asomarse a la claridad del día. Superada la sima de Lezegalde, encontraremos el sumidero por donde fluye nuevamente el agua que baña el valle de Larraun. Un sendero balizado ayudará a recorrer los últimos metros del itinerario hasta regresar a Iribas.

## **OLAKOSAI (452 M) - CALZADA DE ENIRIO JENTILARRI (815 M) - UIDUI (850 M)**

Duración: 2 h. Desnivel: 398 m. Dificultad: Itinerario fácil por caminos acondicionados.

Una ancestral calzada, un hayedo centenario, el dolmen de Jentilarri y, al final de la excursión, premiando nuestro esfuerzo, la majada pastoril de Uidui, son los atractivos de esta propuesta que transita por las estribaciones occidentales del Aralar guipuzcoano.

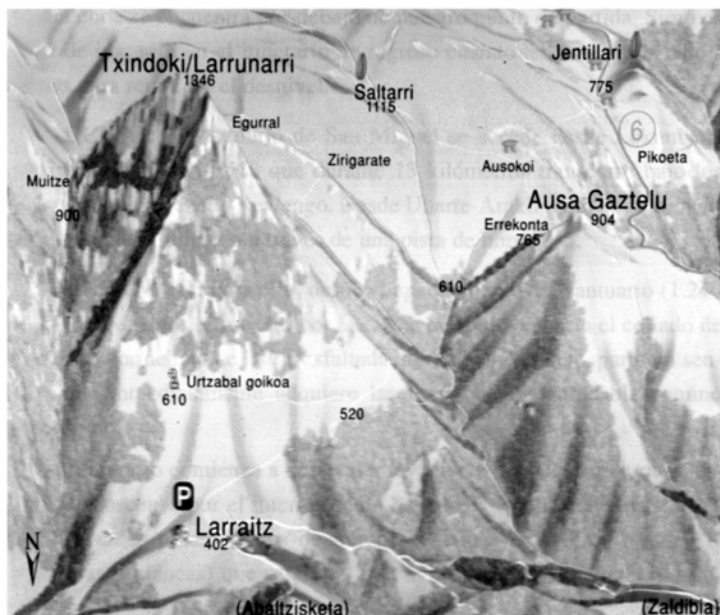
**ACCESO:** Desde Zaldibia, junto a la casa Juan Ignacio Iztueta, una pista hormigonada remonta uno de los espolones que descienden desde la sierra. Sin abandonar la vía principal, después de 3 kilómetros de aproximación en sentido ascendente, se llega al área recreativa de Olakosai también conocida como Akapulko.

**ITINERARIO:** Continuando por la pista hormigonada, pronto se avistan los depósitos de agua encargados de abastecer de energía a la CAF en Beasain. Por encima de los depósitos, la pista hormigonada desaparece y se transforma en una calzada empedrada. Importante vía de comunicación para los rebaños trashumantes, esta calzada ha tenido una gran rele-

vancia en el traslado de ganado desde los pastos de montaña al llano. La calzada, los viejos hayedos y el ambiente húmedo que se respira en esta vaguada trasladan al caminante a etapas pretéritas de la Historia.

El vial alcanza la fuente de Gaintzola y supera el espolón de Aitzarte, hasta asomarse a las bordas de Urrustiarre y a la fuente de Iturtxo (610 m – 1 h). Tras un pronunciado desnivel, saldremos del hayedo a la altura del collado de Pikoeta (725 m – 1 h 20 min). Por delante una extensa pradera verde en la que se distinguen algunas bordas; atrás, girando la vista hacia el fondo del valle Osinbeltz, queda la comarca del Goierri.

El sendero desemboca en una pista que avanza hacia el interior de la sierra. Este ramal nos conducirá, frente a un hayedo y diversas majadas,



hasta el dolmen de Jentilarri, objeto de importantes descubrimientos arqueológicos (815 m – 1 h 50 min). Unos metros más adelante, abandonando la pista principal, superamos un repecho que desemboca en la majada de Uidui, activo centro pastoril de Aralar.